

Balogunyom Község Önkormányzatának  
Képviselő-testülete  
9771 Balogunyom, Kossuth u. 3.  
Tel: 556-040

### **J E G Y Z Ő K Ö N Y V**

Készült Balogunyom Község Önkormányzata Képviselő-testületének  
2022. július 19-én megtartott nyilvános üléséről

#### **Rendeletek**

- |   |   |
|---|---|
| 7/2022.(VII.20.) önkormányzati rendelet | a község helyi építési szabályzatáról és szabályozási tervéről szóló 8/2022 (VII.3.) önkormányzati rendelet módosításáról |
| 8/2022.(VII.20.) önkormányzati rendelet | a szociális és gyermekvédelmi eljárásokról szóló 8/2021. (VI.29.) önkormányzati rendelet módosításáról                    |

#### **Határozatok:**

- 44/2022. (VII. 19.) képviselő-testületi határozat: településszerkezeti terv elfogadása  
45/2022 (VII.19.) képviselő-testületi határozat: óvodai érkeztetési szerződés módosítása  
46/2022 (VII.19.) képviselő-testületi határozat: közművelődési referens pályázat kiírása  
47/2022 (VII.19.) képviselő-testületi határozat: karbantartó pályázat elbírálása  
48/2022 (VII.19.) képviselő-testületi határozat: csomag automata kihelyezés

**Szám:** 8/2022.

**Készült:** 1 példányban

## **J E G Y Z Ő K Ö N Y V**

<b><u>Készült:</u></b>	Balogunyom Község Önkormányzata Képviselő-testületének <b>2022. július 19. napján 18,00 órai</b> kezdettel megtartott nyilvános üléséről.									
<b><u>Az ülés helye:</u></b>	Balogunyom Község Önkormányzatának Könyvtára 9771 Balogunyom, Táncsics M. u. 2.									
<b><u>Jelen vannak:</u></b>	<table><tr><td>Tarsoly Alfonz</td><td>polgármester</td></tr><tr><td>Fodor Gábor</td><td>alpolgármester</td></tr><tr><td>Lada Zoltán</td><td>képviselő</td></tr><tr><td>Mohos Géza</td><td>képviselő</td></tr></table>	Tarsoly Alfonz	polgármester	Fodor Gábor	alpolgármester	Lada Zoltán	képviselő	Mohos Géza	képviselő	(4 fő)
Tarsoly Alfonz	polgármester									
Fodor Gábor	alpolgármester									
Lada Zoltán	képviselő									
Mohos Géza	képviselő									
<b><u>Tanácskozási joggal megjelentek:</u></b>	Nickl Vanda jegyzőkönyvvezető	(1 fő)								
<b><u>Lakossági érdeklődő:</u></b>		(0 fő)								

### **I.**

#### **NAPIREND ELŐTT**

**Tarsoly Alfonz polgármester** köszönti a képviselő- testületi ülésen megjelenteket. Megállapítja, hogy az ülésen a hivatalban levő 4 fő képviselőből **4 fő** jelen van, így a képviselő-testület határozatképes. Az ülést megnyitja. Javasolja, az írásban kiküldött meghívó szerinti napirendi pontok módosítását azzal, hogy második napirendi pontként tárgyalják meg az ülésen kiosztott előterjesztés szerint a szociális rendelet módosítását az óvodai térítési díj szolgáltató által módosítani kívánt normadíjai miatt.

Kérdés, hozzászólás nem hangzott el. Balogunyom Község Önkormányzatának Képviselő-testülete a napirendet 4 igen szavazattal – egyhangúlag – az alábbiak szerint fogadta el:

#### **NAPIRENDI PONTOK:**

- 1. Balogunyom Község Önkormányzata Képviselő-testülete a község helyi építési szabályzatáról és szabályozási tervéről szóló önkormányzati rendeletének módosítása**  
Előadó: Tarsoly Alfonz polgármester
- 2. Balogunyom Község Önkormányzata Képviselő-testületének a szociális és gyermekvédelmi ellátásokról szóló önkormányzati rendeletének módosítása**  
Előadó: Tarsoly Alfonz polgármester
- 3. Közművelődési referens pályázat elbírálása**  
Előadó: Tarsoly Alfonz polgármester
- 4. Karbantartó pályázat elbírálása**  
Előadó: Tarsoly Alfonz polgármester
- 5. Vegyes ügyek**  
Előadó: Tarsoly Alfonz polgármester

## II. NAPIRENDEK TÁRGYALÁSA:

### **1. BALOGUNYOM KÖZSÉG ÖNKORMÁNYZATA KÉPVISELŐ-TESTÜLETE A KÖZSÉG HELYI ÉPÍTÉSI SZABÁLYZATÁRÓL ÉS SZABÁLYOZÁSI TERVÉRŐL SZÓLÓ ÖNKORMÁNYZATI RENDELETÉNEK MÓDOSÍTÁSA**

**Előadó:** Tarsoly Alfonz polgármester

/Az előterjesztés a jegyzőkönyv mellékletét képezi./

**Tarsoly Alfonz polgármester** elmondja,

hogy lezárult a tárgyalásos eljárás a település szabályozási tevének módosításával kapcsolatban, melyre az M86 és a kerékpárút miatt volt szükség. A Főépítész asszony elküldte az önkormányzat részére a záró véleményt és az eljárás jegyzőkönyvét. Az eljárás lezáró döntés meghozatala megtörténhet. Javasolja, hogy a település szerkezeti tervének módosításáról szóló határozati javaslatot fogadják el.

Kérdés, hozzászólás nem hangzott el, a Képviselő-testület **4 igen** szavazattal, egyhangúlag meghozta a következő határozatot:

#### **44/2022. (VII. 19.) Képviselő-testületi határozat:**

Balogunyom Község Önkormányzatának Képviselő-testülete az épített környezet alakításáról és védelméről szóló 1997. évi LXXVIII. törvény 8-10.§-a előírásainak megfelelően, az Önkormányzat 37/2008(VI.30.) számú képviselő-testületi határozattal elfogadott településszerkezeti tervének módosítását a jelen határozat 1-4. melléklete szerint jóváhagyja.

A határozat mellékletei:

1. melléklet: A TELEPÜLÉSSZERKEZETI TERV MŰSZAKI LEÍRÁS MÓDOSÍTÁSA
2. melléklet: VÁLTOZÁSOK (BEAVATKOZÁSOK ÉS ÜTEMEZÉSEK)
3. melléklet: A TERÜLETRENDEZÉSI TERVEKKEL VALÓ ÖSSZEFÜGGÉSEK VIZSGÁLATA
4. melléklet: TELEPÜLÉSSZERKEZETI TERV

**Határidő:** azonnal, illetve folyamatos

**Felelős:** polgármester, jegyző

## A TELEPÜLÉSSZERKEZETI TERV MŰSZAKI LEÍRÁS MÓDOSÍTÁSA

### Változással érintett területek összefoglalása és összefüggései

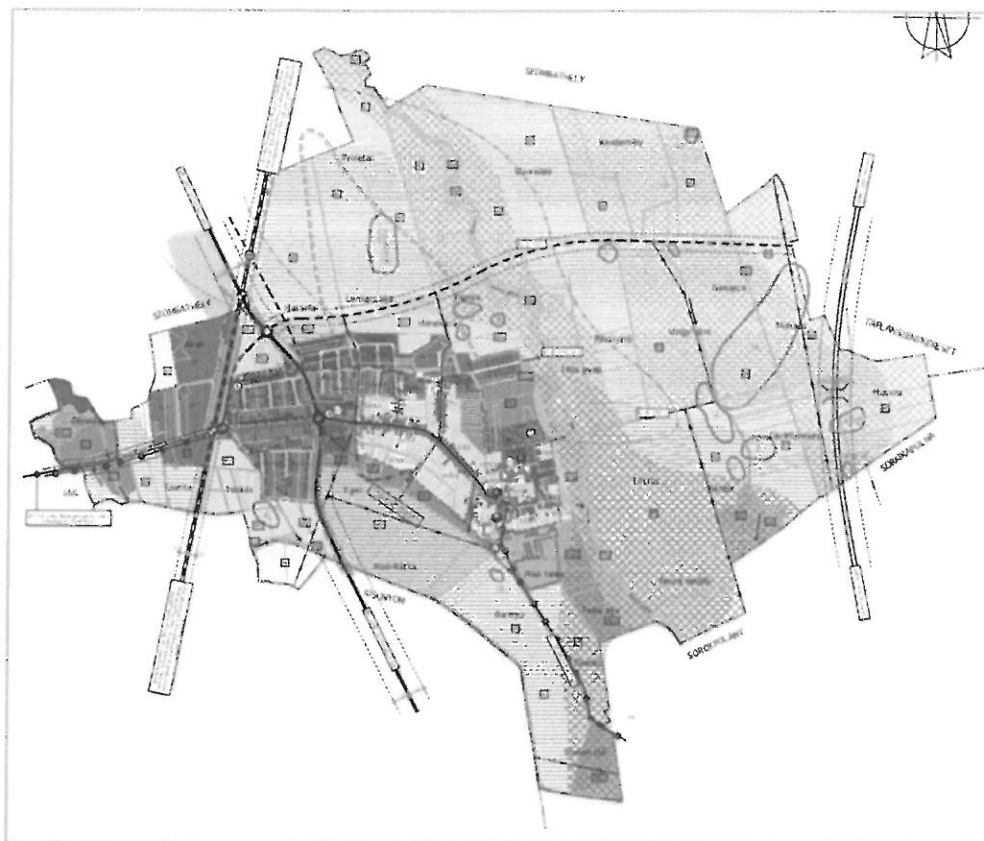
## 1. A TELEPÜLÉSSZERKEZET VÁLTOZÁSA

A módosítás során a meglévő településszerkezet változik. A korábban kijelölt M86. út nyomvonalára teljes egészében áthelyezésre kerül. Az új nyomvonal a korábbtól keleti irányba került kijelölésre. Az új út kisebb mértékben érinti a település területét. A korábbiakhoz képest csökken a tervezett útterület és az igénybe vett mezőgazdasági terület nagysága is.

A kerékpárút korrekciója elhanyagolható mértékű változtatást jelen a szerkezeti terv tekintetében.



1.1. ábra: Az M86 út Balogunyom község hatályos Településszerkezeti tervén



1.2. ábra: A M86 út tervezett nyomvonala a módosított településszerkezeti terven

TERÜLETI MÉRLEG TERVEZETT KERÉPÁRÚT				
	TERÜLET BESOROLÁSA		TERÜLET NAGYSÁGA (ha)	
	RÖVIDÍTÉS	NÉV	VALTOZÁS ELŐTT	VALTOZÁS UTÁN
BEÉPÍTÉSRE SZÁNT	VI	Településközpont	0,00	0,15
BEÉPÍTÉSRE NEM SZÁNT TERÜLETEK	Kö	Közeledési terület	0,35	0,00
	Mv	Tájgazdálkodási mezőgazdasági terület	0,00	0,20
			0,35	0,35

TERÜLETI MÉRLEG KORÁBBI ÚT NYOMVONALÁN				
	TERÜLET BESOROLÁSA		TERÜLET NAGYSÁGA (ha)	
	RÖVIDÍTÉS	NÉV	VALTOZÁS ELŐTT	VALTOZÁS UTÁN
BEÉPÍTÉSRE NEM SZÁNT TERÜLETEK	Kö	Közeledési terület	18,22	0,00
	Mgy	Általános mezőgazdasági terület	0,23	3,03
	Mv	Tájgazdálkodási mezőgazdasági terület	0,00	14,96
	Eg	Vedelmi erdőterület	0,00	0,13
	Vf	Vízgazdálkodási terület	0,15	0,48
			18,60	18,60

TERÜLETI MÉRLEG TERVEZET ÚT NYOMVONALÁN				
	TERÜLET BESOROLÁSA		TERÜLET NAGYSÁGA (ha)	
	RÖVIDÍTÉS	NÉV	VALTOZÁS ELŐTT	VALTOZÁS UTÁN
BEÉPÍTÉSRE NEM SZÁNT TERÜLETEK	Kö	Közeledési terület	0,00	7,12
	Mgy	Általános mezőgazdasági terület	6,73	0,00
	Vf	Vízgazdálkodási terület	0,39	0,00
			7,12	7,12
Területi mérleg összes változása: 26,07 hektár				

1.3. ábra: Területi mérleg számítása a kerékpárút és a M86 út tervezett nyomvonala kapcsán

**1.1. Beépítésre szánt területek**

*(lakóterületek, üdülőterületek, vegyes területek, gazdasági területek, intézményi területek, különleges területek)*

Nem változik mérhető nagyságban.

**1.1.1. Lakóterületek**

Kertvárosias lakóterület

*(A kertvárosias lakóterület laza beépítésű, összefüggő nagy kertes, több önálló rendeltetési egységet magába foglaló, 7,5 m-es beépítési magasságot meg nem haladó elsősorban lakó rendeltetésű épületek elhelyezésére szolgál.)*

Nem változik.

Falusias lakóterület

*(A falusias lakóterület legfeljebb 7,5 m-es beépítési magasságú lakóépületek, a mező- és az erdőgazdasági építmények, továbbá a lakosságot szolgáló, környezetre jelentős hatást nem gyakorló kereskedelmi, szolgáltató építmények elhelyezésére szolgál.)*

Nem változik.

**1.1.2. Vegyes területek**

Településközpont vegyes terület

*(A településközpont terület elsősorban lakó és olyan települési szintű egyéb rendeltetést szolgáló épület elhelyezésére szolgál, amely nincs zavaró hatással a lakó rendeltetésre.)*

Nem változik mérhető nagyságban.

**1.1.3. Gazdasági területek**

Kereskedelmi szolgáltató gazdasági terület

*(A kereskedelmi, szolgáltató terület elsősorban környezetre jelentős hatást nem gyakorló gazdasági tevékenységi célú épületek elhelyezésére szolgál.)*

Nem változik.

Mezőgazdasági üzemi gazdasági terület

*(Az ipari terület, olyan gazdasági célú ipari építmények elhelyezésére szolgál, amelyek más beépítésre szánt területen nem helyezhetők el.)*

Változik. Kisebb terület érintett az új nyomvonal miatt.

**1.1.4. Különleges területek**

Különleges terület

*(A különleges beépítésre szánt területbe azok a területek tartoznak, amelyeken, az elhelyezhető építmények rendeltetésük miatt jelentős hatást gyakorolnak a környezetükre, a környezetük megengedett külső hatásaitól védelmet igényelnek, vagy településrendezési adottságuk egyedi - a fejlesztési célok vagy a helyi sajátosságok figyelembevételével)*

Nem változik.

## **1.2. Beépítésre nem szánt területek**

*(közlekedési területek, zöldterületek, erdőterületek, mezőgazdasági területek, vízgazdálkodási területek, természetközeli területek, különleges területek)*

### **1.2.1. Közlekedési és közmű elhelyezésre szolgáló területek**

*(A közlekedés és a közmű elhelyezésére szolgáló terület az országos és a helyi közút, a kerékpárút, a gépjármű várakozóhely (parkoló) – a közterületnek nem minősülő telken megvalósuló kivétellel –, a járda és gyalogút (sétány), köztér, mindezek csomópontja, vízelvezetési rendszere és környezetvédelmi építményei, a közúti, a kötőtpályás, a vízi és a légi közlekedés, továbbá a közmű és a hírközlés építményei elhelyezésére szolgál.)*

#### Vasútterület:

Nem változik.

#### Közúti terület

A közúti terület változik számottevően. A kijelölt új nyomvonal kisebb mértékben érinti a települést.

Változik

#### Közműterület

Nem változik.

### **1.2.2. Zöldterületek**

*(A zöldterület állandóan növényzettel fedett közterület - közpark, közkert -, amely a település klimatikus viszonyainak megőrzését, javítását, ökológiai rendszerének védelmét, a pihenést és testedzést szolgálja.)*

Nem változik mérhető nagyságban a kerékpárút korrekciója miatt.

Nem változik.

### **1.2.3. Különleges területek (beépítésre nem szánt)**

*(A különleges beépítésre nem szánt területbe azok a területek tartoznak, amelyeken az elhelyezhető építmények rendeltetésük miatt jelentős hatást gyakorolnak a környezetre vagy a környezetük megengedett külső hatásaitól is védelmet igényelnek.)*

Nem változik.

### **1.2.4. Erdőterületek**

*(Az erdőterület erdő céljára szolgáló terület.)*

Az erdőterületek kis mértékben változnak.

### **1.2.5. Mezőgazdasági területek**

*(A mezőgazdasági területen a növénytermesztés, az állattartás és állattenyésztés és a halászat, továbbá az ezekkel kapcsolatos, a saját termék feldolgozására, tárolására és árusítására szolgáló építmények helyezhetők el.)*

A mezőgazdasági terület változik számottevően. A kijelölt új nyomvonal kisebb mértékben érinti a települést.

Változik

### **1.2.6. Vízgazdálkodási területek**

*(A vízgazdálkodással összefüggő területek a folyóvizek medre és parti sávja, az állóvizek medre és parti sávja, a folyóvizekben keletkezett, nyilvántartásba még nem vett szigetek, a közcélú nyílt csatornák medre és parti sávja, a vízbázis területek és a hullámterek.)*

Változik az új nyomvonal mentén.

**1.3. Szerkezet meghatározó nyomvonalas és tagoló elemek**

*(Szerkezetalkotó és tagoló közlekedési elemek, egyéb nyomvonalas elemek és szerkezetalkotó zöldfelületi rendszerek, vízfolyások.)*

**1.3.1. Szerkezetalkotó és tagoló közlekedési elemek**

M86 út nyomvonala áthelyezésre kerül

Változik.

**1.3.2. Szerkezetet meghatározó, tagoló egyéb nyomvonalas elemek**

Kerékpárút kialakítása.

Változik.

**1.3.3. Szerkezetalkotó zöldfelületi rendszerek, vízfolyások**

Zöldfelületi rendszer

Nem változik.

Vízfolyások

Nem változik.

**1.4. Védelmi és korlátozó elemek**

*(Védőtávolságok, táj és természetvédelmi elemek, területek, kulturális örökségvédelmi elemek, egyéb védelmi és korlátozó elemek.)*

**1.4.1. Védőtávolságok**

Az út védőtávolságaival változik.

**1.4.2. Táj és természetvédelmi elemek, területek**

Nem változik.

**1.4.3. Kulturális örökségvédelmi elemek**

- műemlékek és műemléki környezetük: Nem változik.

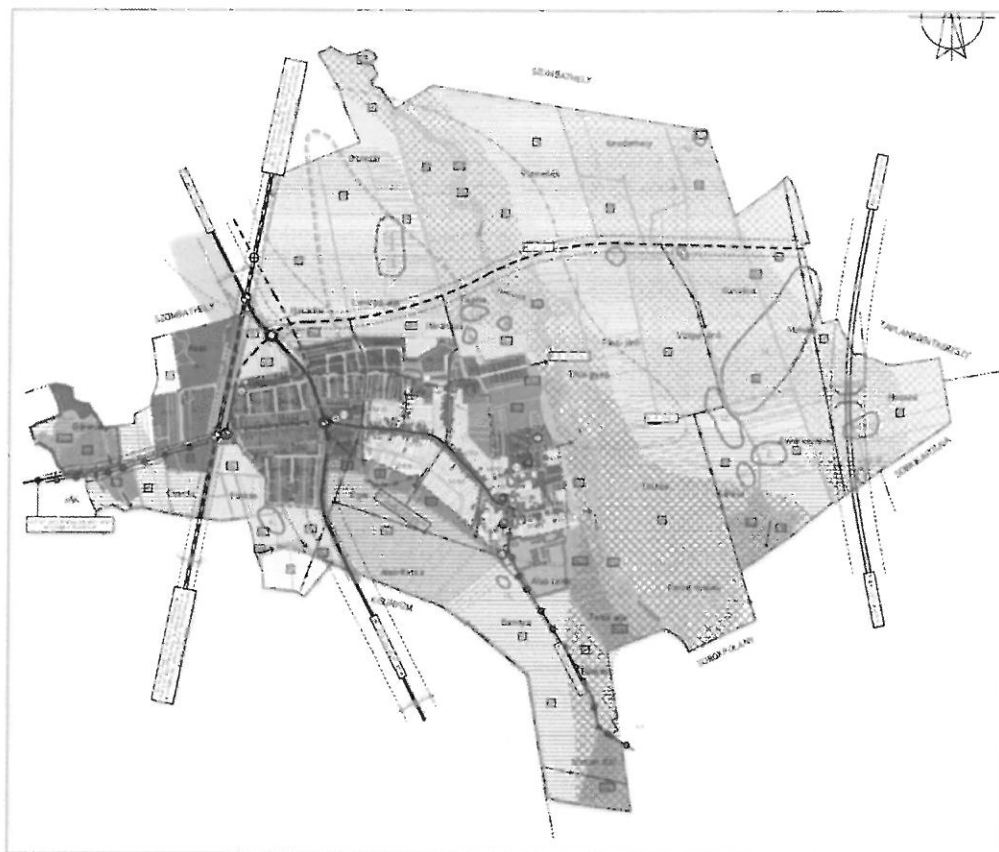
- régészeti lelőhelyek érintettsége: Változik.

**1.4.4. Egyéb védelmi és korlátozó elemek**

Nem változik.







**2.1.2. ábra: A tervezett településszerkezeti terv**

**A tervezett módosítások célja:**

Balogunyom település település-rendezési eszközeinek megteremtése a tervezett "M86 autópálya Körment(M80) - Szombathely - Zalaegerszeg közötti tanulmánytervének és engedélyezési tervdokumentációjának elkészítése, továbbá az engedély megszerzése" érdekében.

Balogunyom település Szombathely - Balogunyom kerékpárút, balogunyomi szakaszának a rendezési tervvel történő összehangolása. A korábbi szabályozás is tartalmazta a kerékpárút nyomvonalát. Ennek változtatása csak a pontos tervekkel való megfeleltetés(szélességi méretek) mértékéig változott.

## **2.melléklet a 44/2022.(VII.19.) számú határozathoz**

### **VÁLTOZÁSOK (BEAVATKOZÁSOK ÉS ÜTEMEZÉSEK)**

Balogunyom rendelkezik OTÉK alapú, hatályos rendezési tervvel. Így az egyes területek területfelhasználási egységbe történő besorolása kizárólag a fejlesztési igényekhez igazodóan történt, egyéb korrekcióra nem volt szükség.

A településszerkezet fejlesztési korrekció igénye merült fel. A területhasználati módosítása során új beépítésre szán területek kijelölése nem vált szükségessé.

#### ***Változások értékelése***

A község közigazgatási területére a módosítással a közlekedési terület csökken a mezőgazdasági terület növekszik.

#### ***Változások ütemezése***

Folyamatos jogalkalmazás során érvényesülő változások:

A településszerkezeti terv módosítása új elemként megjelenő, időrendi ütemezésre igényt tartó nagy volumenű beruházásokat nem irányoz elő.

Azonnali jogalkalmazás során érvényesülő változások:

A településszerkezeti tervre alapozott helyi építési szabályzat és annak mellékletei a hatályba lépést követően megteremtik a tervezett új út nyomvonal kijelölés. A településrendezési eszközök hatályos építésügyi szabályoknak megfelelő megalkotása lehetővé teszi azok módosítását a felülvizsgálati ciklus végéig.

A településképp védelmére a vonatkozó jogszabályi előírások alapján önálló önkormányzati rendelet készült, a tervezett változások azzal összhangban kerültek kidolgozásra.

3.melléklet a 44/2022.(VII.19.) számú határozathoz

A TERÜLETRENDEZÉSI TERVEKKEL VALÓ ÖSSZEFÜGGÉSEK VIZSGÁLATA

1. Magyarország Területrendezési terve (MaTrT) Balogunyom község közigazgatási területét érintő térségei



1.1. ábra: Balogunyom a MaTrT Szerkezeti tervében  
Forrás: MaTrT

Balogunyom közigazgatási területét a mezőgazdasági, az erdőgazdálkodási és a települési térségi túlsúlya jellemzi. A tervezett M86 autópályát Körmend(M80) - Szombathely - Zalaegerszeg (M86) közötti útszakasz és a Szombathely - Balogunyom kerékpárút, balogunyomi szakasza jellemzően települési térségben vannak, mezőgazdasági és erdőgazdálkodási térséget érintenek.



1.2. ábra: Balogunyom a MaTrT Kiváló termőhelyi adottságú szántó terület övezetében  
Forrás: MaTrT

Balogunyom közigazgatási területének kiváló termőhelyi adottságú szántó területe érintett a tervezett M86 autótűt Kőrmend(M80) - Szombathely - Zanat kelet (M86) közötti útszakasz és a Szombathely - Balogunyom kerékpárút, balogunyomi szakasza létesítményei elhelyezése által.



1.3. ábra: Balogunyom a MaTrT erdők övezetében  
Forrás: MaTrT

Balogunyom közigazgatási területének erdők övezete területtel nem érintett a tervezett M86 autótűt Kőrmend(M80) - Szombathely - Zanat kelet (M86) közötti útszakasz és a Szombathely - Balogunyom kerékpárút, balogunyomi szakasza létesítményei elhelyezése által.



1.4. ábra: Balogunyom a MaTrT Ökológiai hálózat magterületének övezete, az ökológiai folyosójának övezete és az ökológiai hálózat puffterületének övezetében  
 Forrás: MaTrT

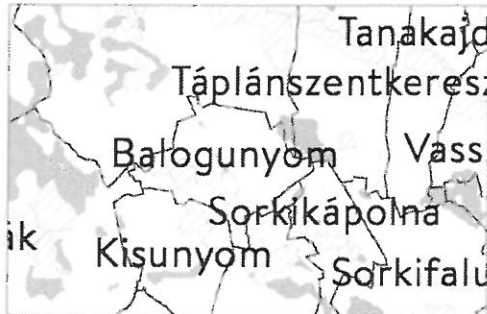
Balogunyom közigazgatási területének ökológiai hálózat magterületének övezete, az ökológiai folyosójának övezete és az ökológiai hálózat puffterületének övezete nem érintett a tervezett M86 autótűt Kőrmend(M80) - Szombathely - Zanaat kelet (M86) közötti útszakasz és a Szombathely - Balogunyom kerékpárút, balogunyomi szakasza létesítményei elhelyezése által.

#### 1.2.2.MaTrT 12.§. (3) bekezdés előírásának teljesülése

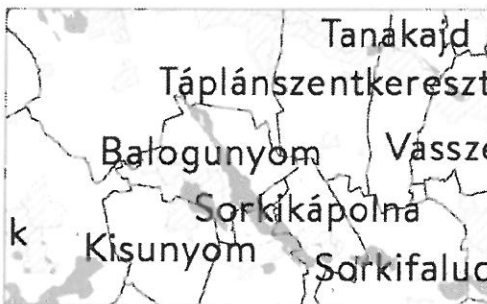
Nem kerül kijelölésre új beépítésre szánt terület.

**1.3. A területrendezési tervek készítésének és alkalmazásának kiegészítő szabályozásáról szóló 9/2019.(VI.14.) MvM rendelet vizsgálata**

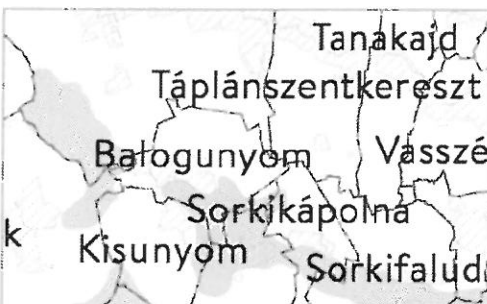
A hivatkozott rendelet 1-14. melléklete tartalmazza az egyes övezetek települési közigazgatási területekre lebontott tervanyagát. Ezek vizsgálatával megállapítható, hogy Balogunyom közigazgatási területét az alábbi övezetek érintik:



1.3.1. ábra Jó termőhelyi adottságú szántók övezete



1.3.2. ábra Erdőtelepítésre javasolt terület övezete



1.3.3. ábra Tájvédelmi területek terület övezete

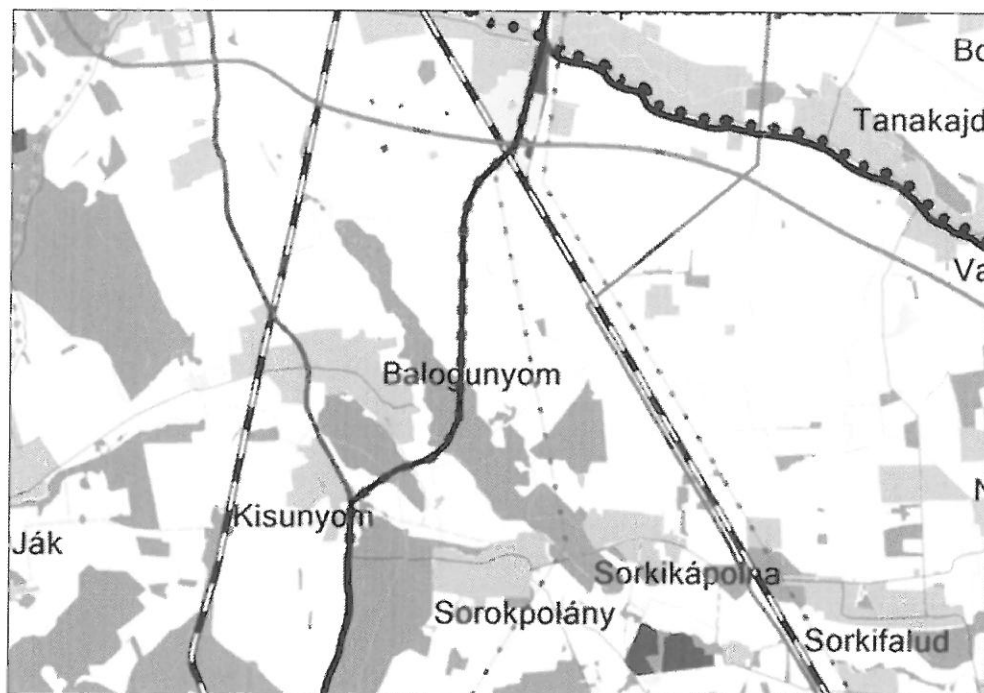


1.3.4. ábra Víztisztaság-védelmi terület övezete

A fenti övezetek a jelenlegi eljárás során tervezett településrendezési eszközök módosítását nem befolyásolják.

Értékelés: A 9/2019.(VI.14.) MvM rendelet által a település érintett a jó termőhelyi szántók, az erdőtelepítésre kijelölt területek, a tájvédelmi terület övezete, valamint a víztisztaság-védelmi terület övezetei által. Ezek közül a jelenlegi eljárás során tervezett településrendezési eszközök módosítását nem befolyásolják.

2. A változással érintett területek a Vas Megyei Közgyűlés Vas megye területrendezési tervéről szóló 4/2021.(II.15) önkormányzati rendelete előírásaira vonatkozó vizsgálata



2.1. ábra: Balogunyom a VMTrT Szerkezeti Tervlapján  
Forrás: VMTrT (1.sz. melléklet)

Balogunyom a megyei területrendezési tervben jellemzően települési térségként jelenik meg. A külterület mezőgazdasági, erdőgazdálkodási és települési területfelhasználású térségbe tartozik.





2.2. ábra: Balogunyom a VMTrT Ökológiai hálózat magterületének övezete, Ökológiai hálózat ökológiai folyosójának övezete, Ökológiai hálózat puffterületének övezete  
 Forrás: VMTrT (3.1.sz. melléklet)



2.3. ábra: Balogunyom a VMTrT Kiváló termőhelyi adottságú szántó övezete, Jó termőhelyi szántók övezete  
 Forrás: VMTrT (3.2.sz. melléklet)



**2.4. ábra: Balogunyom a VMTrT Erdők övezete, Erdőtelepítésre javasolt terület övezete**  
 Forrás: VMTrT (3.3.sz. melléklet)



**2.5. ábra: Balogunyom a VMTrT Tájképvédelmi terület övezete**  
 Forrás: VMTrT (3.4.sz. melléklet)



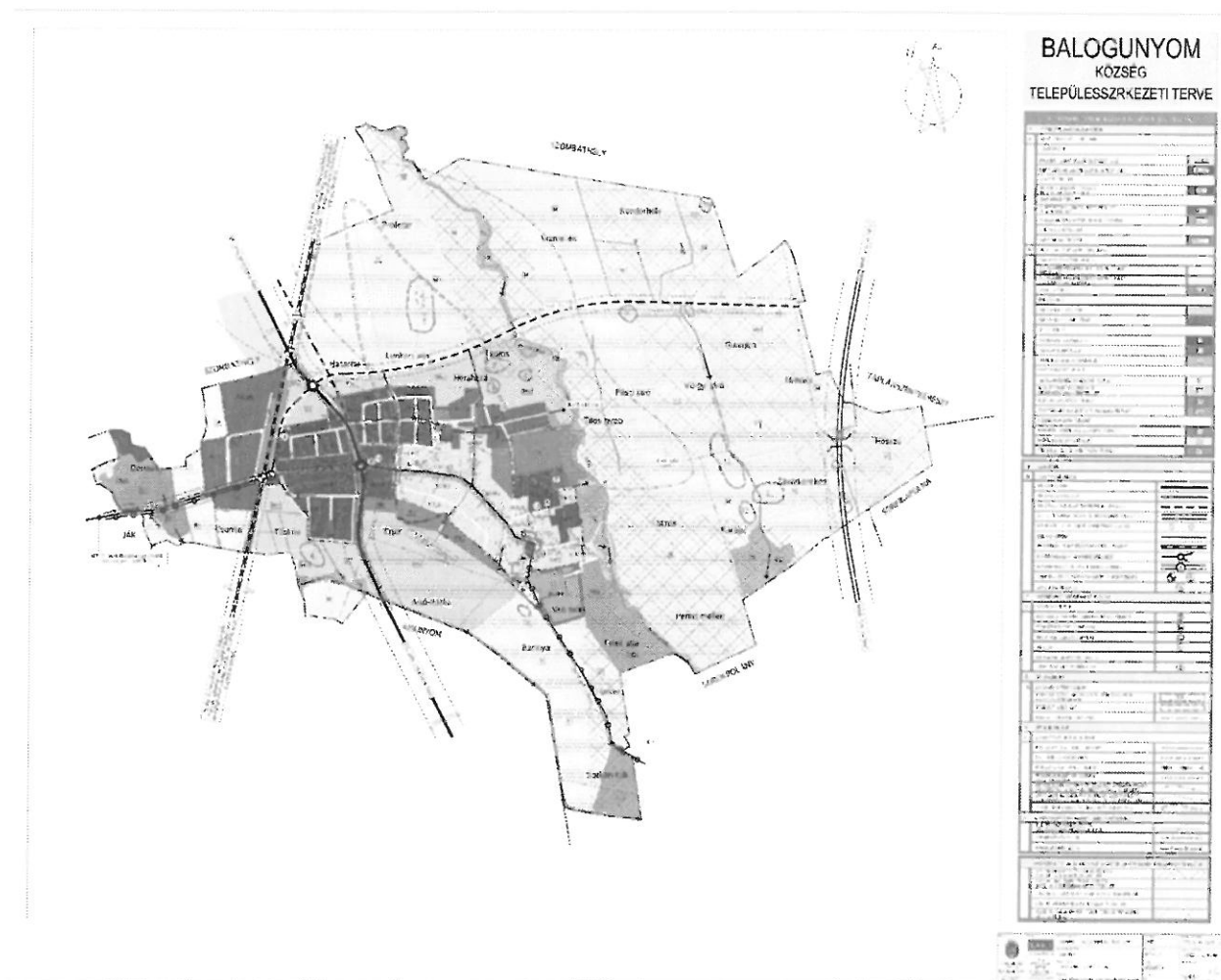
2.6. ábra: Balogunyom a VMTrT Vízminőség-védelmi terület övezete  
Forrás: VMTrT (3.6.sz. melléklet)

#### 1.5. A változással érintett területek a VMTrT előírásaira vonatkozó vizsgálata

Értékelés: A VMTrT övezeti előírásai Balogunyom tekintetében nem tartalmaznak korlátozásokat a tervezett M86 autótűt Kőrmend(M80) - Szombathely - Zanat kelet (M86) közötti útszakasz és a Szombathely - Balogunyom kerékpárt, balogunyomi szakasza létesítményei elhelyezése által.

4.melléklet a 44/2022.(VII.19.) számú határozathoz

TELEPÜLÉSSZERKEZETI TERV



**Tarsoly Alfonz polgármester** javasolja, hogy fogadják el a helyi építési szabályzatról szóló rendelet módosítását is.

Kérdés, hozzászólás nem hangzott el, a Képviselő-testület **4 igen** szavazattal egyhangúlag megalkotta következő rendeletét

**Balogunyom Község Önkormányzata Képviselő-testületének  
7/2022. (VII.20.) önkormányzati rendelete  
a község helyi építési szabályzatáról és szabályozási tervéről szóló 8/2008. (VII.3.)  
önkormányzati rendelet módosításáról**

/A rendelet a jegyzőkönyv mellékletét képezi./

## **2. BALOGUNYOM KÖZSÉG ÖNKORMÁNYZATA KÉPVISELŐ-TESTÜLETÉNEK A SZOCIÁLIS ÉS GYERMEKVÉDELMI ELLÁTÁSOKRÓL SZÓLÓ ÖNKORMÁNYZATI RENDELETÉNEK MÓDOSÍTÁSA**

**Előadó:** Tarsoly Alfonz polgármester

/Az előterjesztés a jegyzőkönyv mellékletét képezi./

**Tarsoly Alfonz polgármester** tájékoztatja a képviselő- testületet, hogy a Justfood Kft. szeptember 1. napjával új normadíjakat határozott meg az óvodai étkeztetés ellátásához. Az szociális és gyermekvédelmi rendelet módosítása azért is időszerű, mert az óvodai étkezés térítési díjának megemelésére, a pandémia miatt már két éve nem volt lehetőség. Az óvodai étkezés térítési díja jogszabály szerint nem lehet magasabb a szolgáltató által meghatározott nyersanyag norma díjánál.

**Fodor Gábor alpolgármester** kérdezi, hogy mennyi emelést jelent a mostani változtatás.

**Tarsoly Alfonz polgármester** Elmondja, hogy az emelés mértéke nettó 178 forint/nap, de sajnos ez indokolt. Javasolja, hogy fogadják el a szerződés módosításról szóló határozati javaslatot.

További kérdés, hozzászólás nem hangzott el, a Képviselő-testület **4 igen** szavazattal, egyhangúlag meghozta a következő határozatot:

### **45/2022. (VII. 19.) Képviselő-testületi határozat:**

Balogunyom Község Önkormányzatának Képviselő-testülete felhatalmazza a polgármestert, hogy az élelmiszer- és energiapiacra történt változások és az infláció alakulása miatt a JustFood Kft.-vel (9970 Szentgotthárd, Füzesi út 7.) fennálló szerződést 2022. szeptember 01. napjától az előterjesztés szerinti díjak alapján módosítsa.

**Felelős:** polgármester

**Határidő:** 2022. szeptember 1.

**Tarsoly Alfonz polgármester** javasolja, hogy fogadják el a szociális és gyermekvédelmi rendelet módosítását.

Kérdés, hozzászólás nem hangzott el, a Képviselő-testület **4 igen** szavazattal egyhangúlag megalkotta következő rendeletét

**Balogunyom Község Önkormányzata Képviselő-testületének  
8/2022. (VII.20.) önkormányzati rendelete  
a szociális és gyermekvédelmi ellátásokról szóló 8/2021. (VI. 29.) önkormányzati rendelet  
módosításáról**

/A rendelet a jegyzőkönyv mellékletét képezi./

### 3. KÖZMŰVELŐDÉSI REFERENS PÁLYÁZAT ELBÍRÁLÁSA

**Előadó:** Tarsoly Alfonz polgármester

**Tarsoly Alfonz polgármester** előadja, hogy ezúttal sem volt eredményes a pályázat a közművelődési referens álláshely betöltésére kiírt felhívásban. Nem tudja, várjanak az esetleges jogszabályváltozásokra vagy írják ki újból a pályázatot kérdezi a képviselők véleményét.

**Lada Zoltán képviselő** úgy gondolja, hogy kerüljön kiírásra, és majd meglátják milyen változások történnek.

**Tarsoly Alfonz polgármester** javasolja, hogy nyilvánítsák érvénytelenné és eredménytelenné a pályázatot és írják azt ki újra.

Kérdés, hozzászólás nem hangzott el, a Képviselő-testület **4 igen** szavazattal, egyhangúlag meghozta a következő határozatot:

#### **46/2022. (VII. 19.) Képviselő-testületi határozat:**

1./ Balogunyom Község Önkormányzatának Képviselő- testülete a közművelődési referens munkakör betöltésére kiírt pályázatot eredménytelenné nyilvánítja.

2./A Képviselő-testület a közalkalmazottak jogállásáról szóló 1992. évi XXXIII. törvény 83/A.§ (1) bekezdésében meghatározott jogkörében eljárva a közalkalmazottak jogállásáról szóló 1992. évi XXXIII. törvény 20/A.§ (1) bekezdése alapján a közművelődési referensálláshely betöltésére pályázati kiírást tesz közzé a Belügyminisztérium által üzemeltetett állásügyi internetes honlapon.

3./ A Képviselő-testület felkéri a polgármestert a szükséges intézkedések megtételére.

**Felelős:** polgármester

**Határidő:** azonnal

### 4. KARBANTARTÓ PÁLYÁZAT ELBÍRÁLÁSA

**Előadó:** Tarsoly Alfonz polgármester

**Tarsoly Alfonz polgármester** elmondja, hogy két pályázat érkezett a karbantartói álláshely betöltésére, az egyik jelentkező egy bérbaltavári lakos, aki rendelkezik parkfenntartási és egyéb releváns tapasztalatokkal. A másik jelentkező egy helyi lakos, akit minden képviselő ismer hiszen eddig is tevékenyen részt vett a település mindennapjaiban. Úgy gondolja, hogy a bérbaltavári jelentkező is megfelelne, de mégis javasolja, hogy Merőtei Sándor József helyi lakost vegyék fel a karbantartónak, 3 hónap próbaidő megkötéssel. Úgy gondolja, hogy egyelőre csak négy órában alkalmazzák, beszélt vele és ez megfelelne neki is.

Kérdés, hozzászólás nem hangzott el, a Képviselő-testület **4 igen** szavazattal, egyhangúlag meghozta a következő határozatot:

#### **47/2022. (VII. 19.) Képviselő-testületi határozat:**

1./ Balogunyom Község Önkormányzatának Képviselő- testülete a karbantartó, gondnok munkakör betöltésére kiírt pályázatot érvényesnek és eredményesnek nyilvánítja.

2./A Képviselő- testület felhatalmazza a polgármestert, hogy Merőtei Sándor József balogunyomi lakost 2022. augusztus 1. napjával az Önkormányzat karbantartó, gondnoki munkakörébe napi négy órás munkaidővel, a garantált bérminimum időarányos összegének megfelelő bérezéssel felvegye.

3./ A Képviselő-testület felkéri a polgármestert a további szükséges intézkedések megtételére.

**Felelős:** polgármester

**Határidő:** azonnal

## **5. VEGYES ÜGYEK**

### **5.1.PACKETA CSOMAGAUTOMATA KIHELYEZÉSE**

**Előadó:** Tarsoly Alfonz polgármester

**Tarsoly Alfonz polgármester** korábban körbeküldött a képviselők között egy tájékoztatót a Packeta csomagautomatákról. Elmondja, hogy szeretnének ilyen automatát kihelyezni a településen. A közterület használatának díját megterítenék, de helyet kellene találni neki, ha él az Önkormányzat ezzel a lehetőséggel.

**Lada Zoltán képviselő** több helyen el tudja képzelni az automatát, az például az egészségháznál. Úgy gondolja, hogy jöjjenek ide megmutatják a lehetséges helyeket és akkor ők kiválaszthatják a nekik megfelelőt.

**Tarsoly Alfonz polgármester** javasolja, hogy tartsák fenn a lehetőséget a Packeta csomagautomata kihelyezésének a közterület használati díj megfizetésének ellenében.

Kérdés, hozzászólás nem hangzott el, a Képviselő-testület **4 igen** szavazattal, egyhangúlag meghozta a következő határozatot:

#### **48/2022. (VII. 19.) Képviselő-testületi határozat:**

1./Balogunyom Község Önkormányzatának Képviselő- testülete lehetőséget biztosít a Packeta Hungary Kft. (1044 Budapest Ezred utca 2 B2/11) részére, hogy a Balogunyom Község Önkormányzata Képviselő-testületének a közterületek használatáról szóló 12/2014. (VIII.28.) önkormányzati rendelet mellékletében meghatározott díj megfizetése mellett csomagautomatát helyezzen ki Balogunyom Község Önkormányzatának előre egyeztetett közterületén.

2./A Képviselő-testület felkéri a polgármestert a további szükséges intézkedések megtételére.

**Felelős:** polgármester

**Határidő:** azonnal

### **5.2.TÁJÉKOZTATÁS**

**Előadó:** Tarsoly Alfonz polgármester

**Tarsoly Alfonz polgármester** tájékoztatja a képviselő- testületet, hogy információi szerint 2022. augusztus 1. napjával megkezdődik a Margaréta és a Boglárka utca felújítása. A futballpályánál és a Héreháza utca végében fog depózni a kivitelező, a lakosság tájékoztatását is megoldják ők.

**Mohos Géza képviselő** jelzi, hogy a település különböző pontjain a kátyúzást is meg kell oldani amennyiben lesz rá lehetőség.

**Tarsoly Alfonz polgármester** intézi a kátyúzást. Elmondja, hogy 2022. november elejétől a házi segítségnyújtás és a szociális étkeztetés is megoldott lesz a településen, ez egy kötelezően ellátandó feladat, és igény is van rá folyamatosan. A faluban keringő pletykák ellenére az orvos szeptemberig biztos marad, akkor egy betegség miatt műtét vár rá, utána nem tudni még milyen megoldás lesz, de a szolgáltatónak meg kell oldani a helyettesítését. Az asszisztens viszont augusztus hónapban távozik, helyette valószínűleg a korábbi asszisztens fogja ellátni a




feladatot, amennyiben vállalja. Felmerült több lehetőség is, de végleges megoldás még nincs. Az asszisztens foglalkoztatása Kisunym Község Önkormányzatának a feladata. Tájékoztat, hogy az egyházközség által szervezett családi nap 2022. augusztus 27. napján lesz megtartva, úgy gondolja, hogy ősszel lehetne tartani egy önkormányzati szervezésű rendezvényt. Ha a képviselő társai is úgy gondolják, el kellene kezdeni a megszervezését.

**Lada Zoltán képviselő** egyetért az őszi rendezvénnyel.

**Tarsoly Alfonz polgármester** köszöni, megteszi az első lépéseket a rendezvény lebonyolításához.

Több kérdés és hozzászólás nem hangzott el, **Tarsoly Alfonz polgármester** a nyilvános képviselő-testületi ülést **18,55 órakor** bezárta.


  
**Tarsoly Alfonz**  
polgármester



K. m. f.

  
**dr. Holler Attila**  
jegyző

Készítette:

  
**Nickl Vanda**  
ügyintéző, jegyzőkönyvvezető